

MÉDIAAJÁNLÓ 2025



MAGYAR TERMÉSZETJÁRÓ
SZÖVETSÉG






FELADATUNK A KULTURÁLT, SZERVEZETT ÉS EGYÉNI TERMÉSZETJÁRÁS ELŐSEGÍTÉSE ÉS NÉPSZERŰSÍTÉSE.

KÜLDETÉSÜNK:

- a természetjárás szeretetének átadása minden korosztálynak;
- Magyarország kincseinek megismertetése a természetjárókkal;
- az egészséges életmód és a rendszeres mozgás iránti igény felkeltése és annak népszerűsítése;
- nyitott, edukált, a természetjárás hazai hagyományait tisztelő természetjáró közösség szervezése;
- a természet védelme és a biológiai sokféleség megőrzése;
- szakmai szervezatként a természetjárás fejlesztése, a gyalogos turistautak karbantartása és nyilvántartása.



NAGYKÖZÖNSÉGI TERMÉKEINK:

- TERMÉSZETJÁRÓ.HU
- KÉKTÚRA
- TURISTA MAGAZIN
- TURISTAMAGAZIN.HU

RENDEZVÉNYEK:

- GERCSE50
- KÉKTÚRÁZÁS NAPJA



EGY KALAND KERESZTÜL MAGYARORSZÁGON



Az Országos Kéktúra Magyarország északi tájain, Írott-kő és Hollóháza között végighaladó, folytonos, kék sávval jelzett turistaút. Teljes hossza mintegy 1172,5 km.

Az Országos Kéktúrát a National Geographic a világ TOP 25 javasolt utazási célpontjává választotta 2020-ban. Ez Magyarország és Európa első hosszútávú turistaútja, amely a Rockenbauer Pál Dél-dunántúli Kéktúrával és az Alföldi Kéktúrával része az Országos Kékkörnek.

Teljesítése kevés kööttséggel jár (igazolófűzet és bélyegzés, dátumozás), az útvonalat végigjárva a rendszeres sportolásnál túl képet kaphatunk hazánk életéről, tájairól, megismerhetjük mindennapjait, lakóit, történelmét, föld- és vízrajzát, állatvilágát és természeti szépségeit.

KÉKTÚRA



ORSZÁGOS KÉKTÚRA

TELJES HOSSZA MINTEGY 1172,5 km



27 SZAKASZ

152 BÉLYEGZŐHELY

31 455 m SZINTELMELKEDÉS

32 035 m SZINTCSÖKKENÉS

10 084 TELJESÍTŐ

ROCKENBAUER PÁL DÉL-DUNÁNTÚLI KÉKTÚRA

TELJES HOSSZA MINTEGY 541,5 km



11 SZAKASZ

55 BÉLYEGZŐHELY

9 520 m SZINTELMELKEDÉS

10 295 m SZINTCSÖKKENÉS

3 138 TELJESÍTŐ

ALFÖLDI KÉKTÚRA

TELJES HOSSZA MINTEGY 870 km



13 SZAKASZ

89 BÉLYEGZŐHELY

1 550 m SZINTELMELKEDÉS

1 525 m SZINTCSÖKKENÉS

1 649 TELJESÍTŐ

2025. január 22-i adatok alapján.



ÁTFOGÓ AKTÍV TURISZTIKAI ADATBÁZIS, DIGITÁLIS ÚTIKÖNYV

Informatív médiafelületünk állandóan frissülő tartalommal. Rengeteg kész, részletes és gazdagon illusztrált túraötlet, ezernyi látnivaló és szállás, beépítettúratervező, offline is működő terepi navigáció, útvonalrögzítés található a honlapon és az applikációban.



ELÉRT EREDMÉNYEINK



1 205
TÚRA



500 000 +
OLDALMEGTEKINTÉS
HAVONTA




95 000 +
FELHASZNÁLÓ
HAVONTA



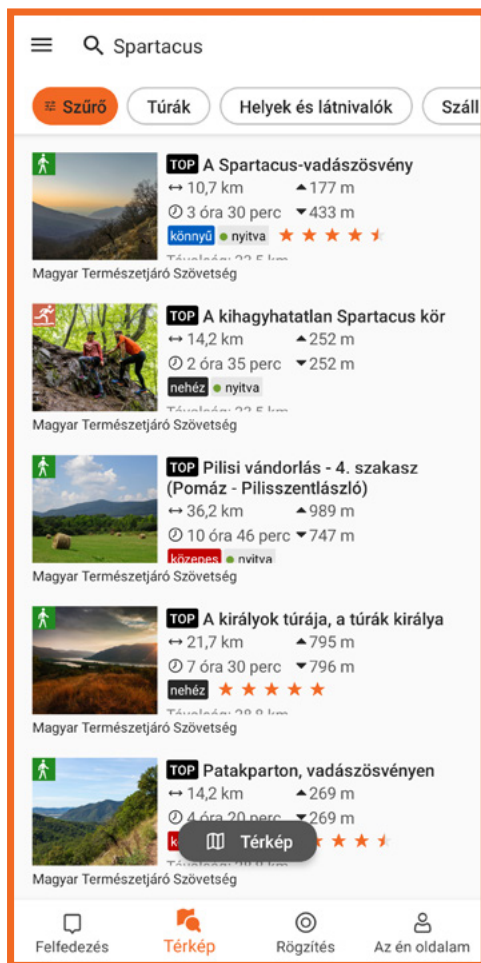
5 200 +
LÁTNIVALÓ



LEADERBOARD
640 x 360 pixel



RECTANGLE
300 x 600 pixel
300 x 250 pixel



TERMÉSZETJÁTÓ APPLIKÁCIÓ

- Egyszerű túratervezés az interaktív, nagyítható, az összes jelzett turistautat mutató térképen, a hossz, a várható időtartam és a szint-profil azonnali áttekintésével, terepi navigációval és offline letöltéssel, hogy térerő nélkül se térj le a nyomvonalról.
- Útvonalrögzítési lehetőség fotók és érdekes pontok felvételével.
- Listák készítése a kedvenceidből, és a saját tartalmaid szinkronizálása a számítógép és a mobil eszközök között az ingyenes regisztráción keresztül: válaszd ki vagy tervezd meg a túrádat nagy képernyőn, navigálj a terepen mobillal!

A legjobb út a kalandok felé!

TERMÉSZETJÁRÓ FACEBOOK ÉS APP



171 000 +
RAJONGÓ



484 000 +
LETÖLTÉSEK SZÁMA



természetjáró magazin
turista

NÉPSZERŰ, INVITATÍV MÉDIAFELÜLETÜNK KÜLDETÉSE, HOGY FELKELTSE AZ EMBEREK ÉRDEKLŐDÉSÉT A TERMÉSZETJÁRÁS IRÁNT, VALAMINT BEMUTASSA MAGYARORSZÁG ÉS A RÉGIÓNK TERMÉSZETI, KULTURÁLIS KINCSEIT.



OLVASÓK

25–44 éves, AB státuszú, városi olvasók, akik jellemzően nyitottak az utazás, az aktív és környezettudatos életmód, az outdoor termékek iránt.

ELÉRT EREDMÉNYEINK


7 000
PÉLDÁNYSZÁM
LAPSZÁMONKÉNT


6
LAPSZÁM
ÉVENTE


2 200
ELŐFIZETŐ

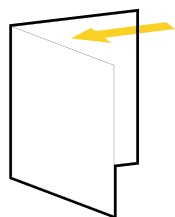

4 800
LAP AZ
ÚJSÁGÁRUSOKNÁL



ANYAGLEADÁSI TÁBLÁZAT 2025

LAPSZÁM	PR-ANYAG LEADÁSA	KREATÍV LEADÁSA	BEHÚZÁS LEADÁSA	MEGJELENÉS NAPJA
FEBRUÁR-MÁRCIUS	01. 10.	01. 15.	01. 20.	01. 28.
ÁPRILIS-MÁJUS	03. 10.	03. 14.	03. 20.	03. 28.
JÚNIUS-JÚLIUS	05. 09.	05. 15.	05. 20.	05. 28.
AUGUSZTUS-SZEPTEMBER	07. 07.	07. 10.	07. 15.	07. 23.
OKTÓBER-NOVEMBER	09. 08.	09. 12.	09. 18.	09. 26.
DECEMBER	11. 10.	11. 14.	11. 20.	11. 28.

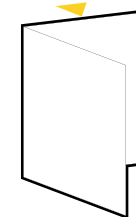
BORÍTÓK

**B2**

200 x 265 mm


**B3**

200 x 265 mm

**B4**

200 x 265 mm

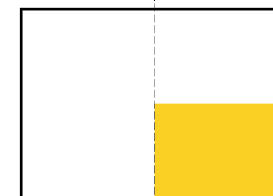
BELÍVEK

**1/1**

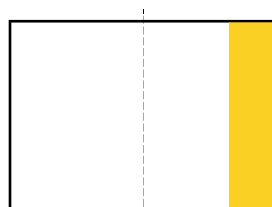
200 x 265 mm

**2/1**

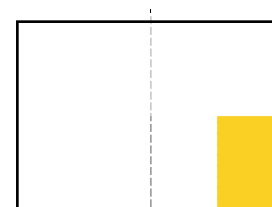
2 x 200 x 265 mm

**1/2 FEKVŐ**

200 x 130 mm


**1/3 ÁLLÓ**

66,7 x 265 mm

**1/4 ÁLLÓ**


95 x 130 mm

PR-CIKKEK




1/1 PR-CIKK

2000–2500 karakter +
3–5 fotó



2/1 PR-CIKK

4000–5000 karakter +
5–7 fotó



1/2 PR-CIKK

800–1400 karakter +
1–3 fotó

EXTRA MEGJELENÉSI LEHETŐSÉGEK

- + Különszám, különkiadás és melléklet készítése tartalommal, tördeléssel, nyomással, akár a magazinhoz csomagolva, behúzva – egyedi megrendelés alapján
- + Kész leaflet, flyer, katalógus behúzása
- + Termékminta (pl. kullancskiszedő) csomagolása magazinhoz – PR-cikkel kiegészítve
- + Sache precíziós beragasztása

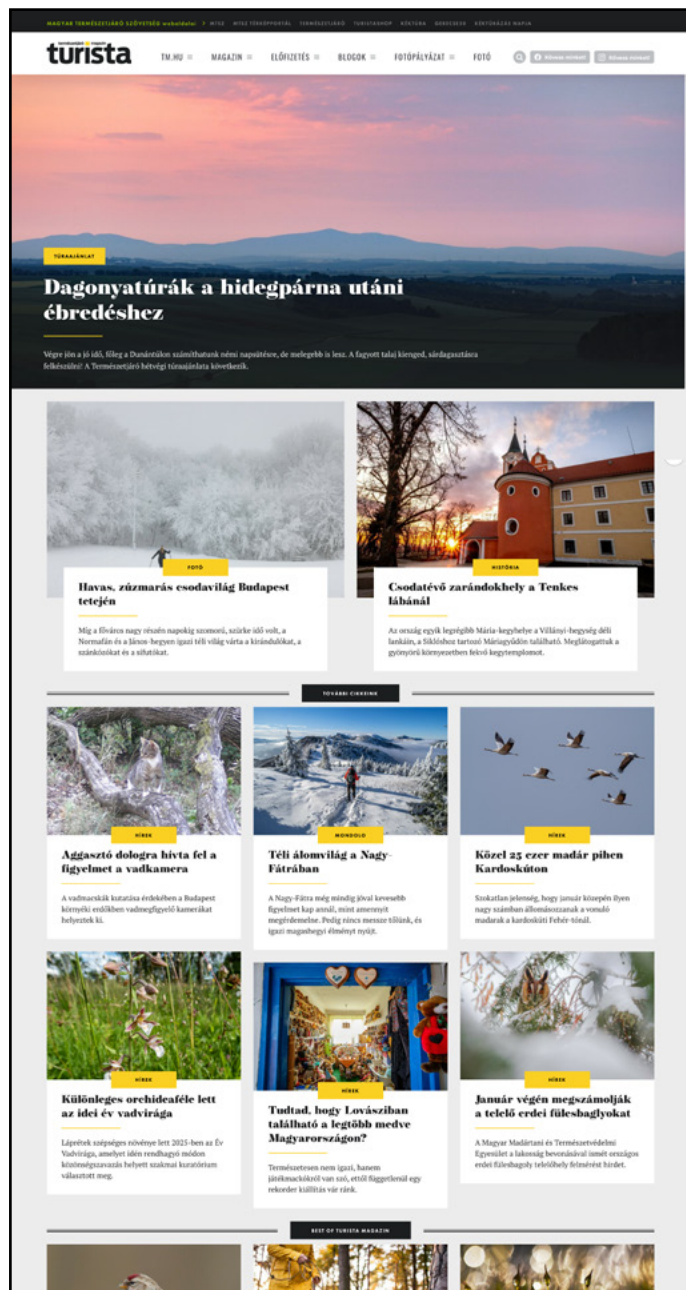
EGYÉB

CIKKSZPONZORÁCIÓ

KIEMELT PROGRAMAJÁNLÓ (400 karakter + fotó)


HÍRROVAT

ROVATSZPONZORÁCIÓ (a kiválasztott rovatra)




TURISTAMAGAZIN.HU

Naponta többször frissülő weboldal. Hírek, különböző témájú cikkek, látnivalók, hasznos információk, túrák, blogok és programajánlók.



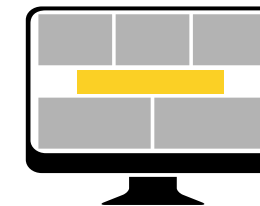
BILLBOARD
970 x 250 pixel



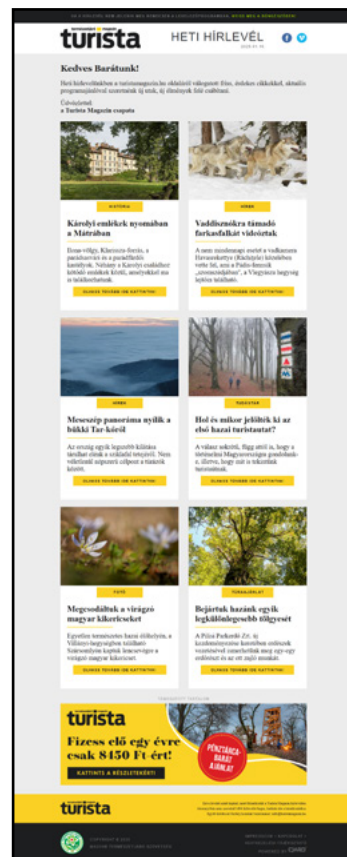
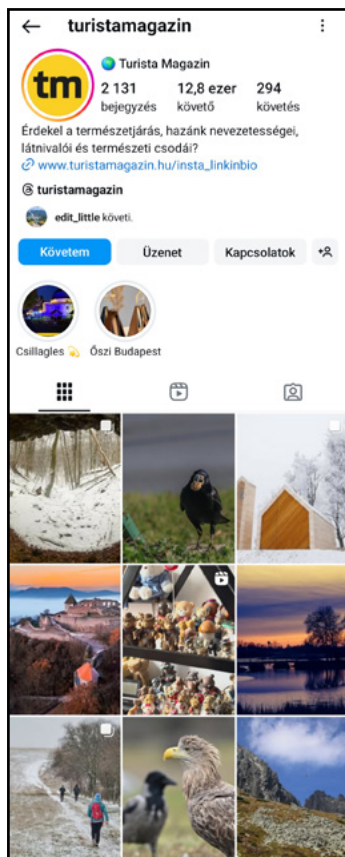
RECTANGLE
300 x 600 pixel
300 x 250 pixel



CIKKEN BELÜLI BANNER
640 x 360 pixel



BILLBOARD
728 x 240 pixel
728 x 120 pixel
728 x 90 pixel



FACEBOOK, INSTAGRAM ÉS HÍRLEVÉL

Minden, ami a természetjárókat érdekli, útba igazítja, s főképp az, ami róluk szól. Hírlevél minden pénteken cikkajánlókkal és hétvégi programokkal.



HÍRLEVÉL (heti megjelenés)

BANNER (750 x 250 pixel)

SZÖVEGES AJÁNLÓ (500 karakter + fotó)



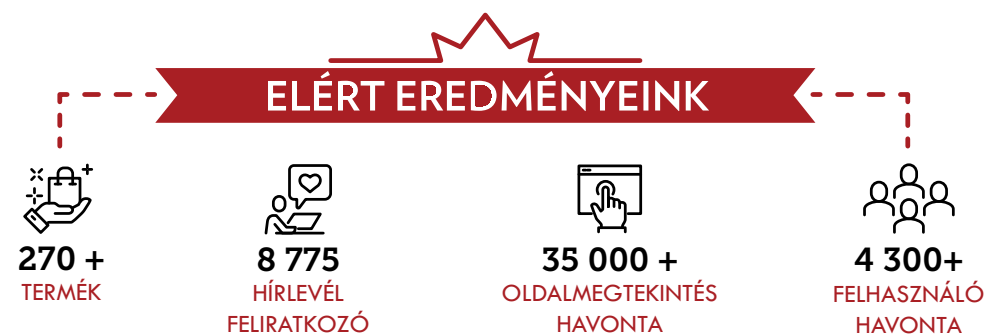
SAJÁT ONLINE ÁRUHÁZUNK: TURISTASHOP.HU



A Magyar Természetjáró Szövetség által szervezett, gondozott támogatott kiadványok (Turista Magazin, Kéktúrás és egyéb igazolófüzetek, Természetjáró túrakönyvek), ajándéktárgyak, egyedileg logózott használati tárgyak webshopja.

Többféle szállítási móddal juttatjuk el a megvásárolt termékeket a vásárlókhhoz.

Regisztrált felhasználóink számára havonta küldünk hírlevelet, amelyekben személyre szabott termékajánlatokat és exkluzív akciókat kínálunk.



GERECSE

Teljesítménytúra | 1982 óta




A HAZAI TELJESÍTMÉNYTÚRÁZÁS EGYIK LEGNAGYOBB TAVASZI ESEMÉNYE

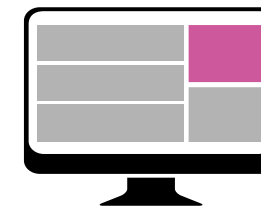


A teljesítménytúra 4 távon indul, amelyeket meghatározott útvonalon, szintidőn belül és a terepi ellenőrzőpontok érintésének igazolásait begyűjtve kell gyalog teljesíteni.

TATABÁNYA, 2025. ÁPRILIS 12.



BILLBOARD
970 x 250 pixel



RECTANGLE
300 x 600 pixel
300 x 250 pixel



AZ ŐSZ LEGNAGYOBB TÚRAESEMÉNYE, AMELY ÁTSZELI AZ EGÉSZ ORSZÁGOT!



Közösségi túranap a kék sáv jelzésen az MTSZ szervezésében a legendás Kéktúra ünnepeként és az országjáró túrázás népszerűsítésére minden év október második szombatján. 2025-ben **október 11-én** kerül megrendezésre.

Hagyományteremtő ingyenes túra rendezvény a három kéktúrát (Országos Kéktúra, Rockenbauer Pál Dél-dunántúli Kéktúra, Alföldi Kéktúra) egyesítő és Magyarországot körbejáró Országos Kékkör útvonalán.

Az esemény különlegessége, hogy a GPS jeladóval felszerelt csoportok a rendezvény honlapjának online térképén valós időben követhetőek.





ELÉRHETŐSÉGEK

sales@termesztjaro.hu | marketing@termesztjaro.hu

VASTAG BARBARA

marketing igazgató

vastag.barbara@termesztjaro.hu

+36 30 231 24 66

Frissítve: 2025. január